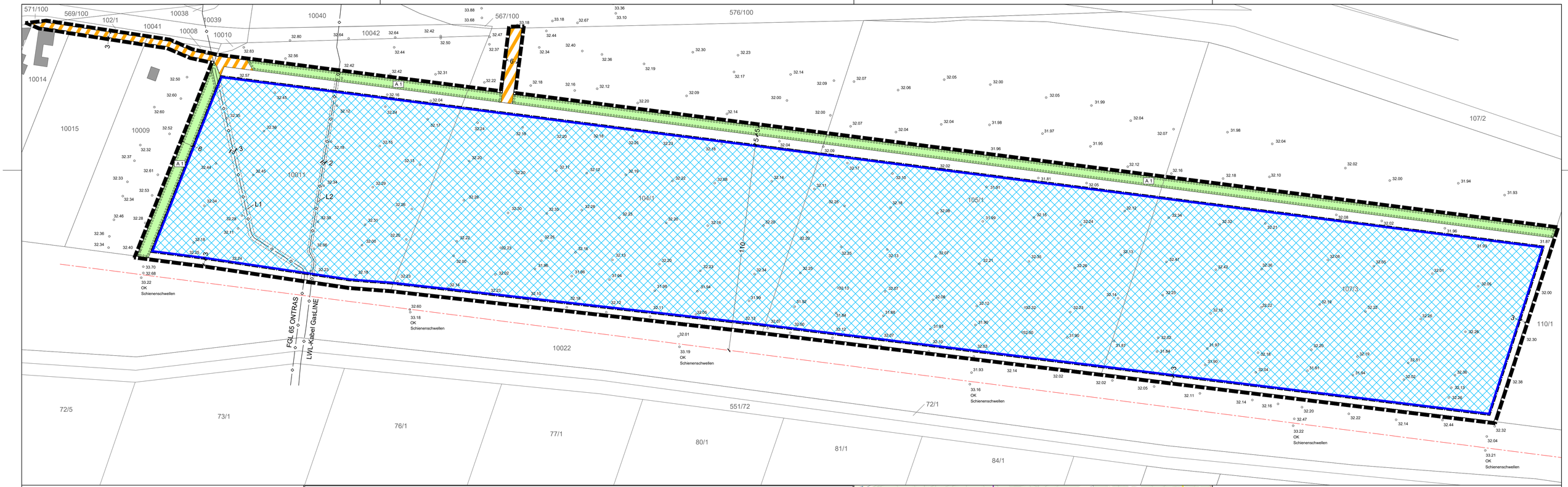


**Planzeichenerklärung**

- Baugrenze
- private Verkehrsfläche, Zweckbestimmung: Zufahrt
- private Grünfläche
- Umgrenzung von Flächen zum Anpflanzen von Bäumen, Sträuchern und sonstigen Bepflanzungen
- A 1 grünordnerische Maßnahmen
- Grenze des räumlichen Geltungsbereichs des Bebauungsplans
- Mit Geh-, Fahr- und Leitungsrechten zu belastende Flächen
- bauliche Anlagen (Bestand)
- Flurstücksgrenze
- 59/3 Flurstücksnummer
- 10 Bemaßung in m
- 32.10 Geländehöhe über NHN
- Grenze des Bahnkörpers (Schotterbettkante)
- unterirdische Versorgungsleitung mit Bezeichnung
- mit Modulen überbaubare Fläche

schematische Ansicht der Modultische

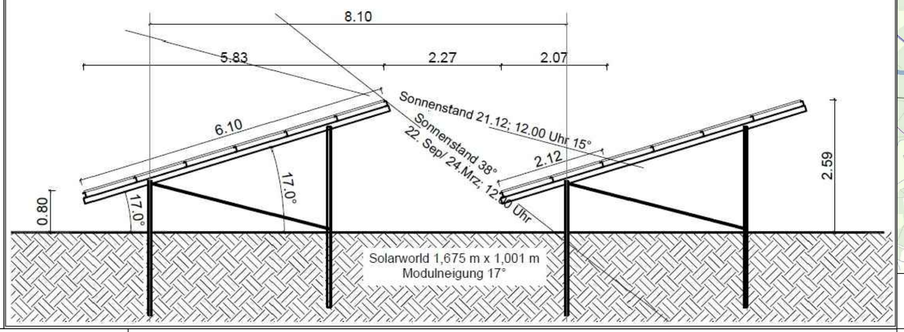


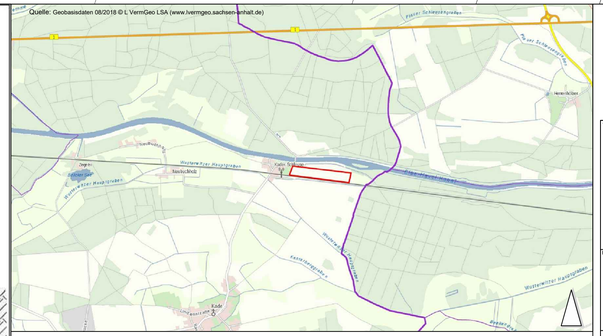


0 10 20 30 40 100 m Maßstab 1:1.000

Planerische Grundlage: ALK/Geobasisdaten 08/2018 © L VermGeo LSA (www.lvermgeo.sachsen-anhalt.de)
B21-5008832-2018

Koordinatensystem: ETRS 89 Zone 32 Nord Höhenbezug: Deutsches Hauptöhennetz 2016 (DHHN16)


Vorhabenträger
Wattner Projektentwicklungsgesellschaft mbH
Maximinenstraße 6
50668 Köln

fon (0 22 1) 35 50 06-0 fax: (0 22 1) 35 50 06-79

Fachplaner
büro.knoblich
LANDSCHAFTSARCHITEKTEN
Heinrich-Heine-Straße 13
15537 Erkner

fon (0 33 62) 8 83 61-0 fax (0 33 62) 8 83 61-59


# vorzeitiger vorhabenbezogener Bebauungsplan "Sondergebiet Photovoltaik Kader Schleuse"

## Vorhaben- und Erschließungsplan

| | | | | | |
|---|---|---|---|---|---|
| 17-153_B | Kno/Wal | 1:1.000 | 20200424_17-153_VEP_VEP | | |
| Auftragsnummer | Bearbeiter | Maßstab | Plotdatei (*.pdf) | | |
| Wal | Kno | 84,10 x 39,00 | 24.04.2020 | 1 | |
| gezeichnet | geprüft | Plangröße in cm | Datum | Blatt-Nr. | |